

Městský úřad Vysoké Mýto, odbor dopravních a správních agend
B. Smetany 92, Vysoké Mýto-Město, 566 01 Vysoké Mýto

Naše číslo jednací: MUVM/061758/2026
Spisová značka: MUVM/040452/2026/04
Spis. znak: 280.8
Skart. znak/lhůta: S/5
Vyřizuje: Renata Švadlenová
Telefon: 465 466 248
Datum: 7. dubna 2026

Počet listů: 3 Počet příloh: 1 Počet listů příloh: 1

OZNÁMENÍ O ZAHÁJENÍ SPRÁVNÍHO ŘÍZENÍ

Městský úřad Vysoké Mýto, odbor dopravních a správních agend, který podle § 61 odst. 1 a § 66 zák. č. 128/2000 Sb., o obcích, ve znění pozdějších předpisů a návazně podle § 40 odst. 1, 4 písm. a) zák. č. 13/1997 Sb., o pozemních komunikacích, ve znění pozdějších předpisů (dále jen zák. o PK) vykonává působnost silničního správního úřadu ve věcech silnic II. a III. třídy ve správním obvodu obecního úřadu obce s rozšířenou působností a podle § 40 odst. 1, 5 písm. b) zák. o PK, ve znění pozdějších předpisů vykonává působnost silničního správního úřadu ve věcech místních komunikací na území města Vysokého Mýta,

I. oznamuje v souladu s ustanovením § 47 odst. 1 zákona č. 500/2004 Sb., správní řád, ve znění pozdějších předpisů (dále jen správní řád) zahájení správního řízení ve věci povolení úplné uzavírky silnic II/317 ulice Litomyšlská v k.ú. a obci Choceň, z důvodu opravy silnice II/317.

Důvod uzavírky: provádění stavebních prací při opravě a úplné uzavírce silnice, a to v rámci akce s názvem „II/317 Choceň, ul. Litomyšlská, oprava silnice“, v termínu od 20.04.2026 do 29.05.2026, kdy bude provoz veden po objízdných trasách, a to dle přiložené situace s názvem „MAPA DIO“.

Termín uzavírky: 20.04.2026 – 29.05.2026.

Navržená objízdná trasa:

Pro nákladní vozidla směr Choceň - Litomyšl: na okružní křižovatce silnic II/317 x II/357 x MK ul. Nádražní v Chocni rovně po silnici II/357 na křižovatku silnic II/357 x III/3576, zde vpravo po silnici II/357 na křižovatku silnic II/357 x II/310 x MK ul. Pražská x MK ul. Komenského, zde vpravo po silnici II/357 na křižovatku silnic I/35 x II/357 x MK ul. Riegrova, zde vlevo po silnici I/35 směr Litomyšl. **Objízdná trasa platí i pro opačný směr Litomyšl - Choceň.**

Pro osobní vozidla směr Choceň - Litomyšl: na okružní křižovatce silnic II/317 x II/357 x MK ul. Nádražní v Chocni rovně po silnici II/357 na křižovatku silnic II/357 x MK ul. Dukelská, zde vlevo po silnici MK ul. Dukelská na křižovatku silnic MK ul. Dukelská x II/317, zde vpravo po silnici II/317 směr Litomyšl. **Objízdná trasa platí i pro opačný směr Litomyšl - Choceň..**

Navržená objízdná trasa v rámci dané uzavírky silnice II/317 je zakreslena v situaci s vyznačenými dopravními značkami s názvem „MAPA DIO“, která je přílohou tohoto Oznámení o zahájení správního řízení.

O uzavírku požádala dne 06.03.2026 právnická osoba MADOS MT s.r.o., IČ 25297899, se sídlem Lupenice 51, 517 41 Kostelec nad Orlicí.

K žádosti o uzavírku bylo silničnímu správnímu úřadu dne 07.04.2026 doloženo vyjádření Krajského úřadu Pardubického kraje, ODSH - oddělení silničního hospodářství a dopravní obslužnosti k úplné uzavírce silnice II/317 ulice Litomyšlská v k.ú. a obci Choceň ze dne 07.04.2026 pod č.j. KUPA-6254/2026-4, ve kterém souhlasí s danou uzavírkou silnice, kterou bude dotčena dopravní obslužnost zajišťovaná linkou 680818 dopravce Busline Pardubicko s.r.o., za podmínek umožnění obousměrné jízdy pro autobusy po silnici II/317 – MK Dukelská II/357, v ulici Dukelská zajištění vyparkování vozidel pro průjezd autobusů.

Podklady pro vydání oznámení zahájení řízení byly silničnímu správnímu úřadu doplňovány do 07.04.2026.

II. Projednání dle § 24 odst. 2 zákona o pozemních komunikacích

Městský úřad Vysoké Mýto, odbor dopravních a správních agend, jako příslušný silniční správní úřad ve věcech silnic II. a III. třídy, ve správním obvodu obecního úřadu obce s rozšířenou působností, podle ustanovení § 40 odst. 1, 4 písm. a) zák. o PK tímto vyrozuměním **projednává žádost:**

- a) s vlastníkem pozemní komunikace, která má být uzavřena, a s vlastníkem pozemní komunikace, po níž má být vedena objížďka;
- b) s obcí, na jejímž zastavěném území má být povolena uzavírka nebo nařízena objížďka;
- c) s provozovatelem dráhy, jde-li o pozemní komunikaci, na níž je umístěna dráha;
- d) s Policií České republiky.

V souladu s ustanovením § 39 odst. 1 správního řádu Vám sdělujeme, že se k uvedenému návrhu, vzhledem k datu začátku uzavírky, můžete **vyjádřit do 5 pracovních dnů** ode dne doručení tohoto vyrozumění.

Pokud v této lhůtě neobdržíme žádnou odpověď, bere se za to, že s předloženým návrhem souhlasíte.

III. Vyrozumění o možnosti vyjádřit se k podkladům rozhodnutí

Dále oznamujeme, že v souladu s ustanovením § 36 odst. 3 správního řádu mají účastníci řízení možnost nahlédnout do spisového materiálu a **vyjádřit se k podkladům před vydáním rozhodnutí. K tomu stanovujeme lhůtu 2 pracovních dnů od ukončení výše uvedené lhůty pro podání vyjádření.** Po uplynutí této 2 denní lhůty správní orgán ve věci rozhodne. Správní orgán upozorňuje účastníky řízení, že tato 2 denní lhůta slouží pouze k seznámení se s kompletním spisem před vydáním rozhodnutí a nejedná se o další lhůtu pro uplatnění připomínek k předloženému návrhu.

Nahlédnutí do spisového materiálu je možné u silničního správního úřadu, tj. u Městského úřadu Vysoké Mýto, odboru dopravních a správních agend, v ulici Jiráskova č.p. 179, v kanceláři č. dv. 201/2, ve dnech pondělí a středa v době 8.00 – 16.30 hod., v úterý a čtvrtek v době 8.00 – 14.30 hod. a v ostatní dny po předchozí telefonické dohodě na tel. č. 465 466 248. Nechá-li se některý z účastníků zastupovat, předloží jeho zástupce písemnou plnou moc.

Bc. Kristýna Šťastná v.r.
vedoucí odboru

Kristýna Šťastná Digitálně podepsal
Kristýna Šťastná
Datum: 2026.04.07
12:15:34 +02'00'

Obdrží**účastníci řízení**

MADOS MT s.r.o., Lupenice 51, 517 41 Kostelec nad Orlicí
Správa a údržba silnic Pardubického kraje, Úsek majetkové správy Pardubice, Doubravice 98,
533 53 Pardubice - Oddělení majetkové správy Ústí nad Orlicí, Litomyšl
Ředitelství silnic a dálnic ČR, Na Pankráci 546/56, 140 00 Praha 4 - Správa Pardubice
Město Choceň, Jungmannova 301, 565 01 Choceň
Obec Kosořín, Kosořín 33, 565 01 Choceň
Obec Zálší, Zálší 50, 565 01 Choceň
Obec Vračovice-Orlov, Vračovice 11, 566 01 Vračovice-Orlov
Městys České Heřmanice, České Heřmanice 1, 565 52 České Heřmanice
Obec Bohuňovice, Bohuňovice 13, 570 01 Litomyšl
Obec Sedliště, Sedliště 46, 570 01 Litomyšl
Obec Hrušová, Hrušová 94, 565 55 Hrušová
Město Vysoké Mýto, B.Smetany 92, 566 01 Vysoké Mýto

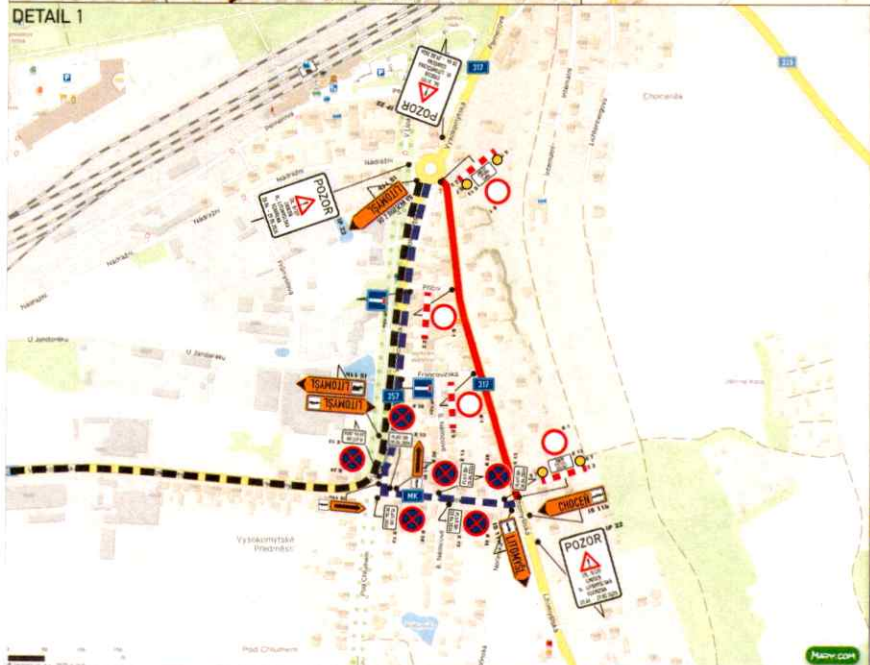
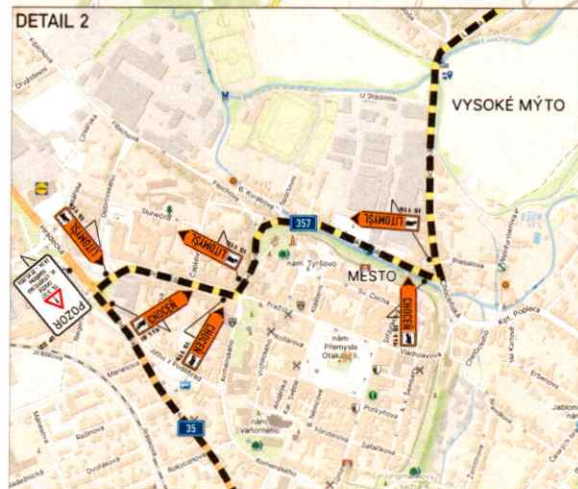
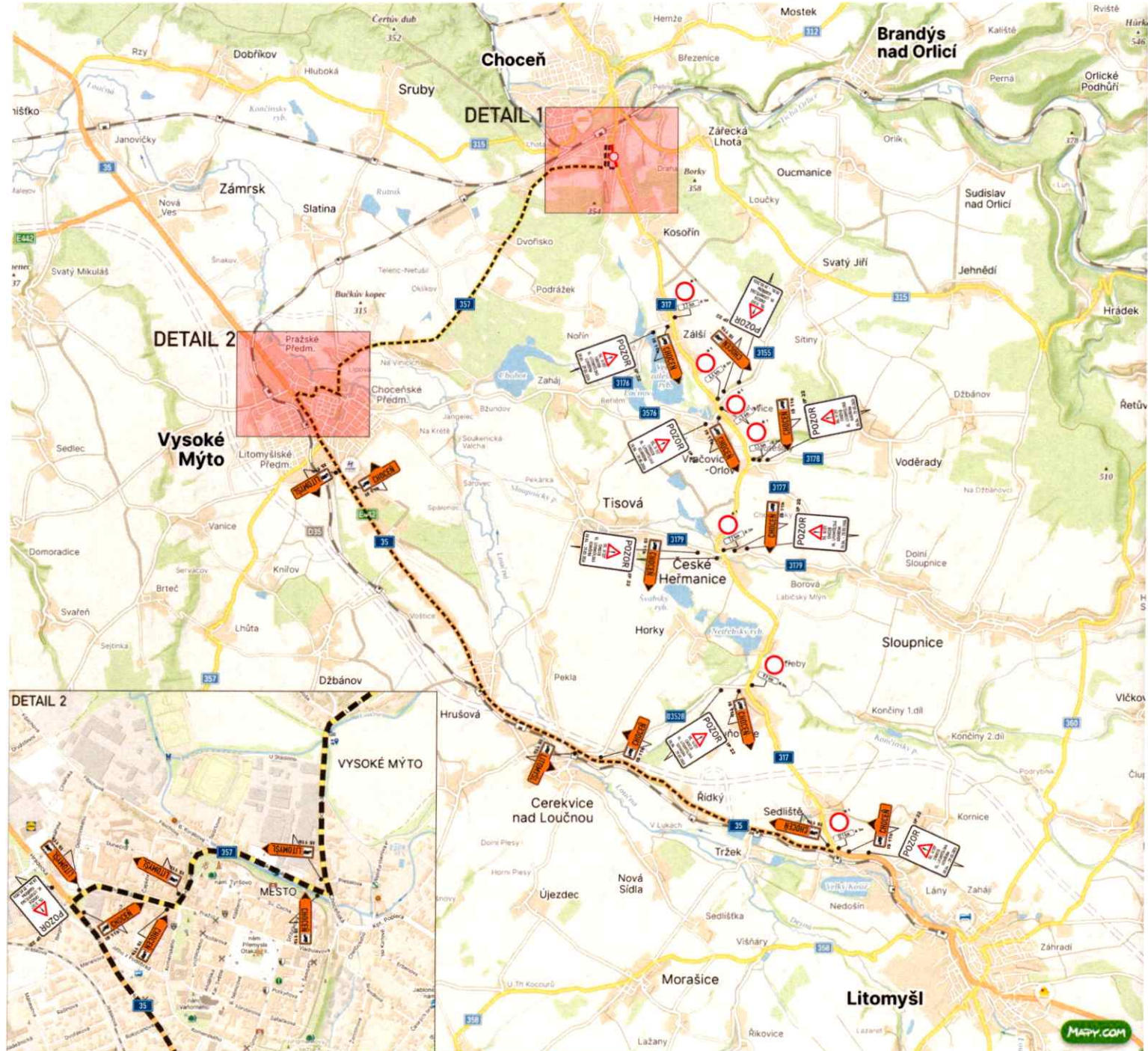
dotčené orgány

Krajské ředitelství Policie Pardubického kraje, Územní odbor Ústí nad Orlicí, Dopravní inspektorát
Tvardkova 1191, 562 27 Ústí nad Orlicí
Krajské ředitelství Policie Pardubického kraje, Územní odbor Svitavy, Dopravní inspektorát,
Purkyňova 1907/2, 568 14 Svitavy
Krajský úřad Pardubického kraje, odbor dopravy a silničního hospodářství, oddělení dopravní
obslužnosti, Komenského nám. 125, 532 11 Pardubice
Krajský úřad Pardubického kraje, odbor dopravy a silničního hospodářství, oddělení silničního
hospodářství, Komenského nám. 125, 532 11 Pardubice
Městský úřad Litomyšl, Odbor místního a silničního hospodářství, Bří Šťastných 1000, 570 20
Litomyšl

Příloha

MAPA DIO

II/317 CHOCEŇ, UL. LITOMYŠLSKÁ, OPRAVA SILNICE, DIO - ÚPLNÁ UZAVÍRKA



TERMÍN ÚPLNÉ UZAVÍRKY: 20.04.2026 - 29.05.2026

- OBJÍZDNÁ TRASA PRO NÁKLADNÍ VOZIDLA
- OBJÍZDNÁ TRASA PRO OSOBNÍ VOZIDLA
- UZAVŘENÝ ÚSEK

